

<b>Anforderungen</b>	<b>3</b>
<b>Ausrüstungsliste</b>	<b>5</b>
<b>Skikurse/-Touren</b>	<b>6</b>
<b>Ausbildung und Kurse</b>	<b>7</b>
<b>Mittelgebirgswanderungen</b>	<b>9</b>
<b>Wandergruppe 40+</b>	<b>12</b>
<b>Seniorenwanderungen</b>	<b>14</b>
<b>Orientierungswanderung</b>	<b>15</b>
<b>Naturschutzaktivitäten</b>	<b>15</b>
<b>Hochgebirgswanderungen</b>	<b>15</b>
<b>Klettersteig</b>	<b>18</b>
<b>Klettern und Klettertouren</b>	<b>20</b>
<b>Hoch- und Eistouren</b>	<b>20</b>
<b>Kinder und Familien</b>	<b>22</b>
<b>Jugend</b>	<b>24</b>
<b>Liste der Jugendleiter</b>	<b>25</b>
<b>Sonstige Veranstaltungen</b>	<b>26</b>
<b>Tourenleiter und Ansprechpartner</b>	<b>27</b>
<b>Teilnahmebedingungen</b>	<b>28</b>
<b>Anmeldung</b>	<b>31</b>
<b>Impressum</b>	<b>35</b>

## Anforderungen / Schwierigkeitsbewertungen für Hochgebirgstouren der Sektion Mannheim des Deutschen Alpenvereins e. V.

Bei den folgenden Touren ergeben sich aus den Anforderungen bzw, Einstufungskriterien die Teilnahmevoraussetzungen. Es ist zu berücksichtigen, dass im Hochgebirge generell eine über Mittelgebirgswanderungen hinausgehende Kondition erforderlich ist.

Für die Gesamtbewertung einer Tour bzw. Route gilt der Spitzenwert der Hauptkriterien bzw. Schwierigkeiten.

Bei Klettertouren wird die international bekannte UIAA-Skala mit Schwierigkeitsgraden von I bis XI verwendet.

### EINSTUFUNG BERGWEGE / HOCHGEBIRGSWANDERUNGEN:

Talweg	Talwege sind überwiegend breit, haben in der Regel eine geringe Steigung und weisen keine absturzgefährlichen Stellen aus.
Leichter Bergweg	Leichte Bergwege sind überwiegend schmal, können steil angelegt sein und weisen keine absturzgefährlichen Passagen aus.
Mittelschwerer Bergweg	Mittelschwere Bergwege sind überwiegend schmal, oft steil angelegt und können absturzgefährliche Passagen aufweisen. Es können zudem kurze versicherte Gehpassagen und/oder kurze Stellen vorkommen, die den Gebrauch der Hände erfordern.
Schwerer Bergweg	Schwere Bergwege sind schmal, oft steil angelegt und absturzgefährlich. Es kommen zudem gehäuft versicherte Gehpassagen und/oder einfache Kletterstellen vor, die den Gebrauch der Hände erfordern.

### SCHWIERIGKEITSGRAD SKITOUREN

L (leicht)	Steilheit unter 28° / weiches, hügeliges Gelände mit glattem Untergrund / keine Engpässe / Keine Ausrutschgefahr (z.B. Niederhorn)
WS (wenig schwierig)	Steilheit um 30° / in der Regel offene Hänge mit einzelnen kurzen Steilstufen, Gräben, Buckel, Steinblöcke mit Ausweichmöglichkeiten, Spitzkehren sind nötig / Engpässe sind kurz und flach / kurze Rutschwege, sanft auslaufend (z.B. Turnen)
ZS (ziemlich schwierig)	Steilheit um 35° / kurze Steilstufen ohne Ausweichmöglichkeit, die Abfolge von Hindernissen in mäßig steilem Gelände erfordert gute Reaktion / Engpässe kurz, aber steiler, Abbremsen und Abschwingen sind notwendig / längere Rutschwege mit Schwellen (z.B. Seehorn)

Die Einstufungen S, SS, AS und EX werden nicht angeboten und somit nicht dargestellt.

### SCHWIERIGKEITSGRAD HOCHTOUREN

- L (leicht) Einfaches Gehgelände (Geröll, einfacher Blockgrat) / UIAA bis Grad I / einfache Firnhänge, kaum Spalten (z.B. Walliser Breithorn bzw. Piz Palü Normalwege).
- WS (wenig schwierig) Meistens noch Gehgelände, erhöhte Trittsicherheit nötig, Kletterstellen übersichtlich und problemlos / UIAA bis Grad II / in der Regel wenig steile Hänge, kurze steilere Passagen, wenig Spalten (z.B. Montblanc bzw. Finsteraarhorn Normalwege).
- ZS (ziemlich schwierig) Wiederholte Sicherung notwendig, längere exponierte Kletterstellen / UIAA bis Grad III / steilere Hänge, gelegentlich Standplatzsicherung, viele Spalten (z.B. Matterhorn Hörnligrat)

Die Einstufungen S, SS, AS und EX werden nicht angeboten und somit nicht dargestellt.

### SCHWIERIGKEITSGRAD KLETTERSTEIGE

- A (wenig schwierig) Einfache, gesicherte Wege. Flache oder senkrechte (kurze) Leitern und Eisenklammern zumeist im nicht sehr steilen Gelände. Vereinzelte Stellen können bereits ausgesetzt sein, aber einfach zu begehen (Felsbänder u. ä.). Das Gelände ist auch ohne Sicherungen leicht zu begehen (Ausnahme: Leitern über kleine Wandstufen) und weist gute Tritte und Griffe auf. z.B.: Alpspitze Garmisch-Partenkirchen
- B (mäßig schwierig) Bereits etwas steileres Felsgelände mit teilweise kleintrittigen, ausgesetzten Passagen. Senkrechte, längere Leitern, Eisenklammern, Trittstifte oder Ketten. Manche Passagen bereits anstrengend und kraftraubend z.B.: Hindelanger oder Pisciadu Klettersteig.
- C (schwierig) Steiles bis sehr steiles Felsgelände. Größtenteils kleintrittige Passagen, die fast immer ausgesetzt sind. Überhängende Leitern, Eisenklammern und Trittstifte, die auch etwas weiter auseinander liegen können. Oft senkrechte, nur mit einem Stahlseil gesicherte Abschnitte. Teilweise bereits sehr kraftraubend z.B.: Klettersteig Illspitze in den Stubaier Alpen
- D (sehr schwierig) Senkrecht, oft auch überhängendes Gelände. Eisenklammern und Trittstifte liegen vielfach weit auseinander. Sehr ausgesetzter und steiler Fels, der in den meisten Fällen nur mit einem Stahlseil gesichert ist. Längere, senkrechte bis überhängende Passagen, wobei bereits ein gehöriges Maß an Armkraft erforderlich ist. Manchmal auch in Kombination mit leichter Kletterei (bis zum 2. Schwierigkeitsgrad), die ohne Sicherungen bewältigt werden muß. z.B.: Tomaselli Klettersteig.
- E (extrem schwierig) Extreme Anforderungen an Kraft, Trittsicherheit (ev. Kletterschuhe) und Schwindelfreiheit. Dieser Schwierigkeitsgrad kommt bei Klettersteigen nur sehr selten vor. Ansonsten gelten alle Angaben im erhöhten Ausmaß wie unter "sehr schwer" beschrieben z.B.: Kaiser Max Steig in Imst.

## AUSRÜSTUNGSLISTE

	Mittelgebirgswanderungen	Hochgebirgswanderungen	Klettersteige	Hoch-/Eistouren	Kletterkurse für Anfänger	Eiskurse Fortgeschrittene	Eiskurse Anfänger	Eiskurse Fortgeschrittene
Trekkingschuhe	x	x	-	-	o	-	-	-
Bergschuhe	-	o	x	-	o	-	-	-
<b>Steigeisenfeste</b>								
Schuhe	-	-	-	x	-	-	x	x
Kletterschuhe	-	-	o	-	x	x	-	-
Klettersteigset	-	-	x	-	-	-	-	-
Brust- und Hüftgurt inkl.								
Bandschlinge (1,8 m)	-	-	x	x	x	x	x	x
Kombigurt (alternativ z.o.)	-	-	o	x	o	-	o	-
HMS-Karabiner	-	-	-	x	x	x	x	x
Schraubkarabiner	-	-	-	x	-	-	x	x
Karabiner	-	-	-	-	-	x	-	x
Prusikschlingen (1m; 3m; 4m)	-	-	-	x	-	-	x	x
Bandschlingen	-	-	-	-	x	x	-	x
Steigeisen mit Frontalzacken	-	-	-	x	-	-	x	x
Eispickel	-	-	-	x	-	-	x	x
Eisschraube	-	-	-	-	-	-	-	x
Gletscherbrille	-	-	-	x	-	-	x	x
Helm	-	-	x	-	x	x	-	x
Abseilachter	-	-	-	-	x	x	-	x
Erste Hilfe Set	x	x	x	x	x	x	x	x
Rettungsfolie	-	x	x	x	x	x	x	x
Gamaschen	-	o	-	x	-	-	x	x
Biwacksack	-	-	-	x	-	-	x	x
Lederhandschuhe ohne Finger	-	-	x	-	-	-	-	-
Warme Handschuhe	-	-	-	x	-	-	x	x

o = Alternative

## SKIKURSE/-TOUREN

Die Anmeldungen zu den Skitouren und Kursen sollten möglichst vor dem Termin der Tourenvorstellung direkt bei den Tourenleitern erfolgen.

- 19.1. - 20.1. Allgäuer Alpen Führungstour**  
 Zweitägige leichte Skitour auf einen Allgäuer Gipfel und Ausbildung Verschüttetensuche mit VS-Gerät. Übernachtung in einer DAV Hütte.  
**Anforderungen:** Skitour L Grundsicherung abseits der Piste  
**Teilnahmegebühr:** EUR 40,--  
**Teilnehmer:** 10 Personen  
**Tourenleiter:** Manfred Schestag und Uli Becker
- 26.1. - 27.1. Allgäuer Alpen Führungstour**  
 Zweitägige Skitour mit einem bunten Strauß verschiedenartiger Aufstiege und Abfahrten. Von der Gunzesrieder Hütte geht es zum Bleicherhorn, Riedbergerhorn und Rangiswangerhorn sowie ins Kleine Walsertal.  
**Anforderungen:** Skitour WS, Aufstiege bis zu 850 hm.  
**Teilnahmegebühr:** EUR 40,--  
**Teilnehmer:** 8 Personen  
**Tourenleiter:** Bernd Hallex und Peter Kühnle
- 7.2. - 10.2. Graubünden Führungstour**  
 Mittelschwere Skitour für Fortgeschrittene im Safiental. Tourenmöglichkeiten z.B. Piz Tormül, Bärenhorn. Unterkunft im Turrahus.  
**Anforderungen:** Skitour WS Skitourenenerfahrung notwendig  
**Teilnahmegebühr:** EUR 80,--  
**Teilnehmer:** 6 Personen  
**Tourenleiter:** Manfred Schestag und Uli Becker
- 23.2. - 24.2. San Bernardino Führungstour**  
 Zweitägige Skitour auf den Pizzo Uccello mit einer rassigen Abfahrt nach San Bernardino. Übernachtung im Gasthof  
**Anforderungen:** Skitour L, Aufstieg 1.000 hm  
**Teilnahmegebühr:** EUR 50,--  
**Teilnehmer:** 6 Personen  
**Tourenleiter:** Bernd Hallex und Peter Kühnle
- 29.2. - 02.3. Stubaier Alpen Führungstour**  
 Dreitägige mittelschwere Skitour für Fortgeschrittene im Tourengebiet der Amberger Hütte. Mögliche Gipfel: Kuhscheibe, Daunkopf, Schrankarkogel.  
**Anforderungen:** Skitour WS Skitourenenerfahrung notwendig  
**Teilnahmegebühr:** EUR 70,--  
**Teilnehmer:** 6 Personen  
**Tourenleiter:** Manfred Schestag und Uli Becker

- 21.3. – 23.3. Cevedale / Ortlergruppe Gemeinschaftstour**  
 Dreitägige mittelschwere Skitour auf den Monte Cevedale (3778 m) und die Venezia Spitze (3386 m).  
**Anforderungen:** Skitour mit Gletscherbegehung, ZS, Aufstieg 1500 hm  
**Teilnahmegebühr:** EUR 70,--  
**Teilnehmer:** 6 Personen  
**Tourenleiter:** Bernd Hallex und Peter Kühnle
- 11.4. – 13.4. Tessin Führungstour**  
 Dreitägige mittelschwere Skitour für Fortgeschrittene auf den Basodino, einem der aussichtsreichsten Gipfel der Tessiner Alpen.  
**Anforderungen:** Skitour WS Skitourenenerfahrung notwendig  
**Teilnahmegebühr:** EUR 70,--  
**Teilnehmer:** 6 Personen  
**Tourenleiter:** Manfred Schestag und Uli Becker

## AUSBILDUNG UND KURSE

Diverse Kletterkurse für Anfänger u. Fortgeschrittene  
 Es werden ganzjährig Kletterkurse in der Halle bzw. im Mittelgebirge angeboten. Bei Interesse liegen in der Geschäftsstelle Listen für Interessenten aus. Die Fachübungsleiter melden sich bei Ihnen, sobald die Mindestteilnehmerzahl erreicht ist.  
 Die Anmeldung erfolgt telefonisch oder schriftlich in der Geschäftsstelle. Die Gebühr ist direkt beim Fachübungsleiter zu entrichten.

**Teilnahmegebühr:** EUR 20,-- p.P. und Tag  
**Teilnehmer:** Minimum 4 Personen  
**Organisation:** K.-H. Bürgy

- 18.1. + 25.1. Technik-Training**  
 Individuelles Techniktraining für Fortgeschrittene in der Kletterhalle Extrem in Ludwigshafen.  
**Vorgespräch:** 14.1. 18.00 Uhr Bücherei  
**Voraussetzungen:** 5te Grad, Kurs VS1  
**Teilnahmegebühr:** EUR 40,-- + Halleneintritt  
**Teilnehmer:** 6 Personen  
**Kursleiter:** K.-H. Bürgy
- 15.2. + 23.2. Technik-Training**  
 Individuelles Techniktraining für Fortgeschrittene in der Kletterhalle Extrem in Ludwigshafen.  
**Vorgespräch:** 25.1. 18.00 Uhr Bücherei  
**Voraussetzungen:** 5te Grad, Kurs VS1  
**Teilnahmegebühr:** EUR 40,-- + Halleneintritt  
**Teilnehmer:** 6 Personen  
**Kursleiter:** K.-H. Bürgy

**4.4. - 6.4. Kletterkurs Hohenstein / Schriesheimer Steinbruch**

Verschiedene Klettertechniken und Abseilmethoden in unterschiedlichem Gestein. Für Anfänger und Fortgeschrittene

Teilnahmegebühr: EUR 60,--

Teilnehmer: 5 Personen

Kursleiter: Bernd Hallex

**23.4. + 30.4. Taktik Felsklettern**

Verschiedene Begehungsarten beim Felsklettern in Schriesheim und Ziegelhausen

Vorbesprechung: 19.4. 18.00 Uhr Bücherei

Voraussetzungen: 5te Grad, Kurs VS 2

Teilnahmegebühr: EUR 50,--

Teilnehmer: 6 Personen

Kursleiter: K.-H. Bürgy

**18.5. Eintägiger Spaltenbergungskurs**

am Neckarufer in MA-Neuostheim (Nähe OEG-Bahnhof)

Inhalt: Einführung in die Technik der Spaltenbergung

Kursleiter: Uli Becker

Treffpunkt: 10.00 Uhr

**3.7. - 6.7. Grundkurs Alpin bei den Mannheimer Hütten**

Unter der Schesaplana erwerben Sie Grundkenntnisse im weglosen Gelände, auf leichtem Gletscher sowie auf Klettersteigen und im leichten Fels.

Vorbesprechung: 9.6. 19.00 Uhr Bücherei

Unterkunft: Mannheimer-/Oberzalimhütte

Teilnahmegebühr: EUR 60,--

Teilnehmer: 9 Personen

Kursleiter: Alexander Birnbaum und Bernd Hallex

Für Jugend ab 12 J.  
und Erwachsene

AUSBILDUNG UND KURSE

**7.8. - 10.8. Eiskurs in den Stubaier Alpen**

Kennenlernen der Grundlagen Eisgehen und Spaltenbergung mit anschließender Bergtour.

Vorbesprechung: 28.7. 19.00 Uhr Bücherei

Unterkunft: Franz Senn Hütte

Teilnahmegebühr: EUR 60,--

Teilnehmer: 8 Personen

Kursleiter: Irmgard Siede (Organisation) und Bernd Hallex

**17.11. + 18.11. Toprope Kletterkurs**

Toprope Kletterkurs für Anfänger in der Kletterhalle Extrem in Mannheim.

Vorbesprechung: 25.1. 18.00 Uhr Bücherei

Voraussetzungen: keine

Teilnahmegebühr: EUR 40,-- + Halleneintritt

Teilnehmer: 6 Personen

Kursleiter: K.-H. Bürgy



## MITTELGEBIRGSWANDERUNGEN

- 13.1. Pfalz**  
Neustadt - Wolfsburg- Silbortal (Einkehr)-Neustadt  
**Führung:** Edith Zimmerer  
**Gehzeit:** 5 Stunden  
**Treffpunkt:** 8.10 Uhr Hbf. Mannheim  
**Abfahrt:** 8.26 Uhr mit der Bahn
- 10.2. Odenwald**  
Weinheim - Oberabsteinach (Mittagseinkehr) - Reisen  
**Führung:** Christine Schmidt  
**Gehzeit:** 5 Stunden  
**Treffpunkt:** 8.25 Uhr Hbf. Mannheim  
**Abfahrt:** 8.44 Uhr mit der Bahn
- 16.3. Pfalz**  
Rinnthal - Almerskopf - Kehrenkopf - Jungpfalz Hütte (Mittagseinkehr)-  
Rinnthal  
**Führung:** Hans Graze  
**Gehzeit:** 5 Stunden  
**Treffpunkt:** 8.10 Uhr Hbf. Mannheim  
**Abfahrt:** 8.26 Uhr mit der Bahn
- 13.4. Odenwald**  
Fürth - Hammelbach - Grasellenbach (Mittagseinkehr)  
Hiltersklingen - Mossautal - Erbach  
**Führung:** Renate Richter  
**Gehzeit:** 5 Stunden  
**Treffpunkt:** 7.45 Uhr Hbf. Mannheim  
**Abfahrt:** 8.05 Uhr mit der OEG
- 4.5. Schwarzwald**  
Ottenhöfen - Bürstenstein - Simmersbacher Kreuz - Fiesemichel  
(Mittagseinkehr) - Oberes Kohleck - Ottenhöfen  
**Gehzeit:** 5,5 Stunden  
**Führung:** Hans Graze  
**Treffpunkt:** 6.30 Uhr Hbf. Mannheim  
**Abfahrt:** 6.50 Uhr mit der Bahn  
Anmeldung bis 26.04.2008 bei Renate Richter Tel. 0621/733533.
- 8.6. Pfalz**  
Schopp - Wald-Fischbach (Rucksackverpflegung) (Schlusseinkehr)  
**Führung:** Helmut Riedinger  
**Gehzeit:** 5 Stunden  
**Treffpunkt:** 8.10 Uhr Hbf. Mannheim  
**Abfahrt:** 8.26 Uhr mit der Bahn



**6.7. Pfalz**  
Annweiler-Madenburg (Mittagsrast) Leinsweiler Zollstock – Annweiler  
**Führung:** Edith Zimmerer  
**Gehzeit:** 5 Stunden  
**Treffpunkt:** 8.10 Uhr Hbf. Mannheim  
**Abfahrt:** 8.26 Uhr mit der Bahn

**13.7. Radtour**  
Kraut und Rübenweg  
Weißenburg – Kandel – Herxheim – Offenbach – Zeiskam – Schwegenheim –  
Edenkoben  
**Führung:** Hans Graze  
**Fahrstrecke:** ca. 75 Km  
**Treffpunkt:** 8.10 Uhr Hbf. Mannheim  
**Abfahrt:** 8.26 Uhr mit der Bahn

**6. -20.9. Wanderstudienreise „Quer durch Bulgarien“**  
**Teilnahmegebühr:** EUR 1400,-  
**Teilnehmer:** 15 Personen  
**Organisator:** Günther Fischer  
**Reiseveranstalter:** culterramar, Andreas Roth  
Auskunft und Informationen unter Tel (06204) 72352

**7. - 14.9. Bayerischer Wald**  
Tageswanderungen im Bereich des Nationalparks. Ein Tag zur freien Verfügung bzw. nach Absprache z.B. eine Fahrt nach Passau / Tschechien oder Besichtigung einer Glasbläserwerkstatt. Standort Hotel in St. Oswald.  
**Teilnahmegebühr:** EUR 20,--  
**Teilnehmer:** 12 Personen  
**Tourenleiter:** H.-D. Werner

**14.9. Pfalz**  
Sankt Martin – Felsenmeer – Kalmit (Mittagseinkehr) Sommerberg – Neustadt  
**Führung:** Siegmund Junghänel  
**Gehzeit:** 5 Stunden  
**Treffpunkt:** 8.40 Uhr Hbf. Mannheim  
**Abfahrt:** 8.56 Uhr mit der Bahn

**3. - 6.10. Nordschwarzwald**  
Viertägige Standortwanderung. Übernachtung in einem Gasthof.  
Wanderstrecken je 20 km. Anreise mit der Bahn  
**Teilnahmegebühr:** EUR 20,--  
**Teilnehmer:** 15 Personen  
**Tourenleiter:** Renate Richter

- 12.10. Odenwald**  
Fürth - Jägerrast - Juhöhe (Mittagseinkehr) - Niederliebersbach - Reisen  
**Führung:** Renate Richter  
**Gehzeit:** 5 Stunden  
**Treffpunkt:** 7.45 Uhr Hbf. Mannheim  
**Abfahrt:** 8.05 Uhr mit OEG
- 9.11. Pfalz**  
Edenkoben - Riethburg - Ludwigsturm - Hüttenbrunnen (Mittagsrast) -  
Edenkoben  
**Führung:** Hans Berger  
**Gehzeit:** 5 Stunden  
**Treffpunkt:** 8.10 Uhr Hbf. Mannheim  
**Abfahrt:** 8.26 Uhr mit der Bahn
- 5.12. Weihnachtsmarkt**  
Besuch des Weihnachtsmarkts auf den Kapuzinerplanken  
**Treffpunkt:** ab 18.00 Uhr am Glühweinstand beim Engelhorn
- 14.12. Pfalz**  
Diedesfeld - Wappenschmiede - Dichter Hain - Friedensdenkmal  
**Gehzeit:** 3,5 Stunden  
Gemütliches Beisammensein in der Waldgaststätte Friedensdenkmal  
**Führung:** Renate Richter  
**Treffpunkt:** 9.10 Uhr Hbf. Mannheim  
**Abfahrt:** 9.26 Uhr mit der Bahn

**Zur freundlichen Beachtung!**

Bei Fahrten mit Busunternehmen oder Fahrten außerhalb des VRN ist eine Voranmeldung bis spätestens 6 Tage vor der Wanderung unbedingt erforderlich.

Die Anmeldung ist bindend, das verpflichtet auch bei Nichtteilnahme zur Zahlung des Fahrpreises.

Anmeldungen nur bei Renate Richter. Tel. 0621/ 733533

Bei Fahrten mit der Bahn oder dem Bus bitte 15 Minuten vor Abfahrt einfinden. Die angesetzten Wanderungen finden bei jedem Wetter statt, denn Wanderwetter ist immer.

Jeder Mitwanderer wird gebeten, den Anordnungen der Wanderführer Folge zu leisten und nicht durch Vorseilen oder Zurückbleiben während der Wanderung die Führung zu erschweren.

Änderungen im Wanderplan sind nicht beabsichtigt, aber vorbehalten! Die Wanderungen werden jeweils im Mannheimer Morgen mit genauen Angaben bekannt gegeben.

Ich wünsche allen Sektionsmitgliedern einen Guten Rutsch ins neue Jahr!

Wanderwart Hans Graze

**WANDERGRUPPE 40+**

**24.2. Pfälzerwald – Vogesenweg 1. Etappe**  
Grünstadt - Neuleiningen- Battenberg – Lindemannsruhe –Bad Dürkheim  
**Treffpunkt:** 10.00 Uhr, Grünstadt, Bahnhof (Bushaltestelle)  
**Organisation**  
**und Anmeldung:** H.-P. Kurz  
(Tel./Fax. 06202/77290)

**09.3. Odenwald, Grasellenbach**  
Grasellenbach – Rote Wasser von Olfen – Siegfriedsbrunnen -  
Grasellenbach  
**Weglänge:** ca.17 km  
**Treffpunkt:** 10.00 Uhr, Grasellenbach: Parkplatz Striet /  
Kleine Striet  
**Organisation**  
**und Anmeldung:** Familie Köller  
(Tel. 06203/406707)

**19.-20.4. Felsenweg in Rodalben (2-Tageswanderung)**  
**Weglänge:** ca. 43 km  
**Treffpunkt:** Rodalben, 10 Uhr, Parkplatz beim Hilschberghaus  
(PWV)  
**Organisation**  
**und Anmeldung:** H.-P. Kurz  
(Tel./Fax. 06202/77290)  
Anmeldung bis 14. Januar 2008, max. 11 Personen

**01.6. Pfalz, Bad Dürkheim**  
Naturfreundehaus Groß Eppental – Lambertskreuz – Dreieichen –  
Groß Eppental  
**Weglänge:** ca.18 km  
**Treffpunkt:** 10 Uhr, Bad Dürkheim-Hausen, Naturfreundehaus  
Groß Eppental  
**Organisation**  
**und Anmeldung:** Familie Huber  
(Tel./Fax. 0621/4843571)

**06.7. Pfalz, Hauenstein**

Paddelweiher – Wanderheim Dicke Eiche – Hühnenstein – Backelstein – Paddelweiher

**Weglänge:** 13 km

**Treffpunkt:** 10.30 Uhr, Parkplatz Paddelweiher Hütte in der Dahner Straße

**Organisation**

**und Anmeldung:** Fam. Müller  
(Tel./Fax. 06204/78859)

**21.9. Pfälzerwald – Vogesenweg 2. Etappe**

Bad Dürkheim – Seebach – Eckkopf – Benjental – Weinbiet – Neustadt

**Weglänge:** ca. 24 km (reine Gehzeit ca. 7 Stunden)

**Treffpunkt:** 9.00 Uhr, Bad Dürkheim, Bahnhofsvorplatz

**Organisation**

**und Anmeldung:** H.-P. Kurz  
(Tel./Fax. 06202/77290)

**19.10. Pfalz, Rahnenhof**

Wanderung rund um das Naturfreundehaus Rahnenhof

**Weglänge:** ca. 12 – 15 km

**Treffpunkt:** 10.30 Uhr Parkplatz Rahnenhof

**Organisation**

**und Anmeldung:** Fam. Müller  
(Tel./Fax. 06204/78859)

**09.11. Odenwald, Wilhelmsfeld**

Wilhelmsfeld – Teltschikturm – Weißer Stein – Strahlenburg – Schriesheim

**Weglänge:** ca. 19 km

**Treffpunkt:** 9.45 Uhr, Schriesheim, hinter OEG Bahnhof  
Fahrt mit Bus nach Wilhelmsfeld

**Organisation**

**und Anmeldung:** Familie Köller  
(Tel. 06203/406707)

## SENIORENWANDERUNGEN

- 6.4. Pfalz**  
Kehrdichannichts-Murmirnichtviel  
Eppental – Dicke Eiche – Kehrdichannichts – Hardenburg – Naturfreundehaus Eppental  
Gehzeit: 5 Stunden  
Treffpunkt: 9.00 Uhr Geschäftsstelle oder 10.00 Uhr Eppental  
Tourenleiter: H-D. Werner Tel. 0621/873714
- 20.4. Rund um Neckarbischofsheim mit Odenwaldklub Eppingen**  
Näheres wird noch bekannt gegeben
- 18.5. Odenwald**  
Wanderung durch das Weschnitztal auf stattliche Höhen zwischen Fürth und Waldmichelbach. Mittagsrast  
Gehzeit: 4,5 Stunden  
Treffpunkt: 9.00 Uhr Geschäftsstelle oder 10.00 Uhr Hbf. Fürth  
Tourenleiter: K.Bloos-Rosenkranz/M.Hartig Tel. 06209/795439
- 1.6. Pfalz**  
Entlegene Pfade  
Hornesselwiese – Taubensuhl – Hubertushütte – Geiswiese – Hornesselwiese  
Gehzeit: 4 – 5 Stunden, 16 km  
Treffpunkt: 9.00 Uhr Geschäftsstelle oder 10.00 Uhr Parkplatz Erfenstein  
Tourenleiter: H. Quell Tel. 06234/1651
- 22.6. Donnersberg**  
Grube und Grubenwege am Donnersberg. „Weiße Grube“ mit geologischer Führung durch den Obmann des Donnersbergkreises im Pfälzer Waldverein  
Gehzeit: 4 – 5 Stunden  
Treffpunkt: 9.00 Geschäftsstelle oder 10.00 Uhr Imsbach, Parkpl. Weiße Grube  
Tourenleiter: H-D. Werner Tel. 0621/873714
- 29.9. Odenwald**  
Entlang der Bergstraße. Dossenheim – Schauenburg – Mühlthal – Strahlenburg – Blütenweg. Schlusseinkehr  
Gehzeit: 4 Stunden  
Treffpunkt: 9.00 Uhr Geschäftsstelle oder 9.45 Uhr am Waldsportplatz  
Tourenleiter: R.u.B. Franke Tel. 07253/9324393

- 14.10. Pfalz**  
Zur größten Burganlage der Pfalz, mit dem Odenwaldklub Eppingen  
Leinsweiler/Eschbach – Madenburg – Kaiserbachermühle – Eschbach –  
Slevogthof  
**Gehzeit:** 3,5 – 4 Stunden  
**Treffpunkt:** 9.00 Uhr Geschäftsstelle oder  
10.00 Uhr Leinsweiler Hof  
**Tourenführer:** H-D. Werner Tel. 0621/873714

### ORIENTIERUNGSWANDERUNG

- 20.4. Odenwald**  
Orientierungswanderung der Alpinistikgruppe mit Karte und Kompass  
**Treffpunkt:** 8.30 Uhr Hotel Scheid, Schriesheimer Tal (Richtung  
Strahlenburg).  
**Ausrüstung:** Kompass, Schreibzeug. Für Anfänger können einige  
wenige Kompassse verliehen werden.  
**Ansprechpartner:** Peter Baumer (Tel.: 0621/493316)

### NATURSCHUTZAKTIVITÄTEN

- 11.4. – 15.4. Fortführung Wiederbewaldungsprojekt bei der Schönbrunner Hütte**  
**Themen:** Pflanzaktionen  
**Ort:** Schönbrunner Hütte (Bühler Tal/ Neusatz)  
**Zeit:** Jeder kann die Tage, an denen er mithelfen will,  
selbst bestimmen.  
**Treffpunkt:** Schönbrunner Hütte.  
Die Unterkunftskosten (Hütte) und Verpflegungskosten werden vom Natur-  
schutzreferat übernommen. Voranmeldung bis zum 5.4. beim Naturschutzre-  
ferat erforderlich. Edith Zimmerer Tel. 0621/ 477960

### HOCHGEBIRGSWANDERUNGEN

- 4.7. – 6.7. Zentralschweizer Voralpen Führungstour**  
Drei Tage Bergwandern über dem Vierwaldstätter See.  
Stützpunkt: Brisenhaus.  
**Vorbesprechung:** wird noch bekannt gegeben  
**Anforderungen:** Kat. Bergweg mittelschwer  
**Teilnahmegebühr:** EUR 50,--  
**Teilnehmer:** 8 Personen  
**Tourenleiter:** Karlheinz Eberle

**24.7. – 29.7. Berchtesgadener Alpen**

**Führungstour**

Hochgebirgswandern im Steinernen Meer mit abschließender Bootsfahrt über den Königssee.

**Tag 1:** Aufstieg Wimbachgrieshütte 700 ↑ 3h

**Tag 2:** Ingoldstädterhaus ü. Hochwies 1300 ↑ 400 ↓ 5h

**Tag 3:** Riemannhaus ev. Schönfeldspitze 400 ↑ 400 ↓ 4h

**Tag 4:** Kärlingerhaus ü. Totes Weib 200 ↑ 700 ↓ 3h

**Tag 5:** Abstieg Königssee über Saugasse 1000 ↓ 5h

**Vorbesprechung:** 26.5. 18.00 Uhr Gasthaus Estragon MA-Neckarau

**Anforderungen:** Kat. Bergweg mittelschwer Klettersteig A

**Teilnahmegebühr:** EUR 70,--

**Teilnehmer:** 9 Personen

**Tourenleiter:** Roland Jöckel

**25.7. – 27.7. Glarner Land**

**Führungstour**

Dreitägige Bergwanderung über dem Walensee.

Von der Fronalp zur Spitzmeilenhütte.

**Vorbesprechung:** wird noch bekannt gegeben

**Anforderungen:** Kat. Bergweg mittelschwer

**Teilnahmegebühr:** EUR 50,--

**Teilnehmer:** 8 Personen

**Tourenleiter:** Karlheinz Eberle

**27.7. – 31.7. Zu den Quellen des Lechs**

**Führungstour**

Das Lechquellengebirge – sind nicht die Lechtaler Alpen? Die Antwort lautet ja und nein. Wie der Name schon sagt, ist die Gebirgsgruppe das Quellengebirge des Lechs.

**Tag 1:** Aufstieg Ravensburger Hütte 500 ↑ 3h

**Tag 2:** Übergang zur Freiburger Hütte 300 ↑ 300 ↓ 5h

**Tag 3:** Besteigung Rote Wand 800 ↑ 800 ↓ 5h

**Tag 4:** Wechsel zur Göppinger Hütte 400 ↑ 200 ↓ 5h

**Tag 5:** Abstieg nach Lech 400 ↑ 800 ↓ 4h

**Vorbesprechung:** 14.7. 18.30 Uhr Bücherei

**Anforderungen:** Kat. Bergweg mittelschwer

**Teilnahmegebühr:** EUR 80,--

**Teilnehmer:** 7 Personen

**Tourenleiter:** Hans Graze



**31.7. – 3.8. Maderanertal**

**Führungstour**

Das Maderanertal ist eines der ursprünglichsten Bergtäler der Schweiz und fasziniert durch seine wilde Schönheit. Der markante Gipfel des Oberalpstocks ist die zentrale Berggestalt des Gebietes, den die abwechslungsreiche Tour auf anspruchsvollen Bergwegen und weglosen Überquerungen umrundet.

**Tag 1:** Aufstieg Etzlihütte 1200 ↑ 4h  
**Tag 2:** Cavadirashütte über Stremlücke 1200 ↑ 650 ↓ 6h  
**Tag 3:** Windgällenhütte über Hüfihütte 600 ↑ 850 ↓ 5h  
**Tag 4:** Abstieg nach Bristen 600 ↑ 1550 ↓ 5h  
**Vorbesprechung:** 7.7. 19.00 Uhr Gaststätte Prinz Max Seckenheim  
**Anforderungen:** Kat. Bergweg schwer  
**Teilnahmegebühr:** EUR 70,--  
**Teilnehmer:** 10 Personen  
**Tourenleiter:** Manfred Schestag, Alexander Birnbaum

**1.8. – 3.8.**

**Wetterstein**

**Führungstour**

Herrliche Bergwanderung mit Blick auf das Zugspitzmassiv und durch die Partnachklamm.

**Tag 1:** Aufstieg Kreuzeckhaus 900 ↑ 3h  
**Tag 2:** Höllentalangerhütte - Reintal 700 ↑ 850 ↓ 6h  
**Tag 3:** Riesserseehöhenweg 200 ↑ 900 ↓ 4h  
**Vorbesprechung:** tel. Abstimmung  
**Anforderungen:** Kat. Bergweg schwer  
**Teilnahmegebühr:** EUR 60,--  
**Teilnehmer:** 6 Personen  
**Tourenleiter:** Stella Reuter


**15.8. – 17.8.**

**Urner Alpen**

**Führungstour**

Dreitägige Hochgebirgstour von der Leutschach Hütte auf der Via Panoramica zur Kröntenhütte.

**Vorbesprechung:** wird noch bekannt gegeben  
**Anforderungen:** Kat. Bergweg schwer  
**Teilnahmegebühr:** EUR 50,--  
**Teilnehmer:** 8 Personen  
**Tourenleiter:** Karlheinz Eberle





**22.8. – 24.8. Wallis**

**Führungstour**

Leichte Bergwanderungen mit grandiosen Aussichten auf die Walliser Viertausender und den größten Gletscher der Alpen. Stützpunkt: Hotel auf dem Kühboden oder der Bettmeralp.

Tag 1: Wanderung zum Aletschgletscher 300 ↑ 300 ↓ 6h  
 Tag 2: Bettmeralp-Märjelensee-Kühboden 600 ↑ 600 ↓ 7h  
 Tag 3: Aufstieg Eggishorn 700 ↑ 700 ↓ 5h  
 Vorbesprechung: 18.7. 19.00 Uhr Biergarten Schlossgaststätte Seckenheim  
 Anforderungen: Kat. Bergweg Leicht  
 Teilnahmegebühr: EUR 50,--  
 Teilnehmer: 11 Personen  
 Tourenleiter: Peter Welk

**September**

**Abruzzien**

**Führungstour**

Neuntägige Gebirgswanderung im Parco Nazionale d' Ambruzzo bis max. 2200 hm. Tageswanderungen in der Region um Pescasseroli mit bis zu 1100 m im Auf- und Abstieg und bis zu 10h Dauer. Kombinierte Flug-/Busreise von Frankfurt Hahn.

Vorbesprechung: wird noch bekannt gegeben  
 Anforderungen: Kat. Bergweg mittelschwer  
 Teilnahmegebühr: EUR 150,--  
 Teilnehmer: 9 Personen  
 Tourenleiter: Jürgen Böhm

**KLETTERSTEIG**

**26.6. – 29.6. Drusenfluh / Montafon**

**Führungstour**

Donnerstag/Freitag Klettersteigtour auf die Drusenfluh, Aufstieg zur Oberzalimhütte, Samstag Hütteneinweihung mit Berggottesdienst.

Vorbesprechung: 2.6. 19:00 Uhr Bücherei  
 Anforderungen: Klettersteig B  
 Teilnahmegebühr: EUR 60,--  
 Teilnehmer: 9 Personen  
 Tourenleiter: Bernd Hallex

**19.7. – 20.7. Wetterstein / Zugspitze**

**Führungstour**

Leichter Klettersteig auf den höchsten Berg Deutschlands.

Tag 1: Aufstieg Wiener Neustädter Hütte 1000 ↑ 3h  
 Tag 2: Aufstieg Zugspitze; Abstieg 700 ↑ 1900 ↓ 7h  
 Vorbesprechung: tel. Abstimmung  
 Anforderungen: Bergweg schwer Klettersteig A  
 Teilnahmegebühr: EUR 40,--  
 Teilnehmer: 8 Personen  
 Tourenleiter: Stella Reuter

1.7. – 6.7.

**Dolomiten**

**Führungstour**

Die schönsten Klettersteige rund um die Sellagruppe mit herrlichen Ausblicken auf die Dolomiten und abendlicher Stärkung bei Südtiroler Spezialitäten.

Tag 1: Langental – Stevia Klettersteig 700 ↑ 700 ↓ 5h

Tag 2: Pisciadu Klettersteig 650 ↑ 650 ↓ 4h

Tag 3: Pöbnecker Klettersteig 750 ↑ 750 ↓ 6h

Tag 4: Tomaselsteig auf die Fanes 700 ↑ 700 ↓ 6h

Tag 5: Tofana di Mezzo – FerrataOlivieri 1200 ↑ 400 ↓ 8h

Tag 6: Heimfahrt

Vorbesprechung: 18.7. 20.00 Uhr Biergarten

Schlossgaststätte Seckenheim

Anforderungen: Klettersteig D

Teilnahmegebühr: EUR 130,--

Teilnehmer: 5 Personen

Tourenleiter: Peter Welk

6.9. – 11.9.

**Gardasee**

**Führungstour**

Herrliche Tiefblicke auf den Gardasee von alten Schmugglerwegen und Leitern aus dem 1. Weltkrieg. Urlaubsfeeling mit italienischer Küche, mittelalterlichen Gassen in Arco und kühlem Bad im See. Unterkunft Zeltplatz in Torbole.

Tag 1: Ferrata Colodri, Besichtigung Arco 350 ↑ 350 ↓ 1h

Tag 2: Leichter Steig auf die Cima Capi 800 ↑ 800 ↓ 7h

Tag 3: Von Viole auf den Dosso d'Abramo 600 ↑ 600 ↓ 5h

Tag 4: Langer Steig auf die Cima S.A.T. 1200 ↑ 1200 ↓ 8h

Tag 5: Ausgesetzter Steig Monte Albano 300 ↑ 300 ↓ 5h

Tag 6: Heimreise

Vorbesprechung: tel. Abstimmung

Anforderungen: Klettersteig D

Teilnahmegebühr: EUR 110,--

Teilnehmer: 5 Personen

Tourenleiter: Stella Reuter

11.10. – 12.10. Kandersteg

**Führungstour**

Wanderung um Kandersteg mit Begehung des Allmenalp Klettersteiges. Ein landschaftlich schöner Steig durch eine von Pfeilern und Schluchten durchgliederte Mauer, über die der Allmibach mit vier Wasserfällen stürzt.

Tag 1: Wanderung um Kandersteg 800 ↑ 800 ↓ 5h

Tag 2: Allmenalp Klettersteig 550 ↑ 550 ↓ 7h

Vorbesprechung: 29.9. 19.30 Biergarten Lindbergh, MA-Neuostheim

Anforderungen: Klettersteig D

Teilnahmegebühr: EUR 40,--

Teilnehmer: 8 Personen

Tourenleiter: Uli Becker und Alex Birnbaum

## KLETTERN / KLETTERTOUREN

KLETTERN / KLETTERTOUREN ; HOCH- / EISTOUREN

**30.5. – 1.6. Klettern am Aggenstein Gemeinschaftstour**  
 Einführung ins Alpinklettern auf Kletterrouten in der Südwand des Aggenstein.  
**Übernachtung:** Bad Kissinger Hütte  
**Vorbesprechung:** 29.9. 19.30Uhr Biergarten Lindbergh; MA-Neuostheim  
**Anforderungen:** Kletterkurs, Vorstieg III  
**Teilnahmegebühr:** EUR 50,--  
**Teilnehmer:** 6 Personen  
**Tourenleiter:** Uli Becker und Alexander Birnbaum

**13.6. – 15.6. Kletterwochenende in Kandersteg Führungstour**  
 Klettern für Fortgeschrittene im besten Fels im Ueschenen Kletterparadies.  
**Übernachtung:** Zelt  
**Vorbesprechung:** 26.5. 19.00 Uhr Bücherei  
**Anforderungen:** Kletterkurs  
**Teilnahmegebühr:** EUR 70,--  
**Teilnehmer:** 4 Personen  
**Tourenleiter:** Bernd Hallex

**27.6. – 29.6. Silvretta Führungstour**  
 Schnupperkurs "Leichtes alpinen Klettern und Plaisirklettern"  
**Übernachtung:** Saarbrücker Hütte  
**Vorbesprechung:** 23.6. 18.00 Uhr Schriesheim Parkplatz Strahlenburg mit Kletterausrüstung.  
**Teilnahmegebühr:** EUR 70,--  
**Teilnehmer:** 4 Personen  
**Tourenleiter:** Irmgard Siede

## HOCH- / EISTOUREN

**23.7. – 27.7. Graubünden / Berninagruppe Führungstour**  
 Hochtouren im Festsaal der Alpen.

<b>Tag 1:</b>	Aufstieg Coazhütte	800 ↑	3h
<b>Tag 2:</b>	Piz Glüschaint - Tschervahütte	900 ↑1100↓	9h
<b>Tag 3:</b>	Besteigung Piz Tschierva	1100 ↑1000 ↓	6h
<b>Tag 4:</b>	Piz Morteratsch - Bovalhütte	1200 ↑1300 ↓	9h
<b>Tag 5:</b>	Abstieg und Heimfahrt		500 ↓ 3h

**Vorbesprechung:** 30.6. 19.30 Biergarten Lindbergh, MA-Neuostheim  
**Anforderungen:** Hochtour WS  
**Teilnahmegebühr:** EUR 100,--  
**Teilnehmer:** 8 Personen  
**Tourenleiter:** Uli Becker und Alex Birnbaum

**26.7. - 27.7. Mont-Blanc Gruppe**

**Führungstour**

Zweitägige Eistour auf die Aiguille du Tour. Kennenlernen der großen Gletscherwelt der Westalpen.

Tag 1: Aufstieg Cabane d'Orny 1400 ↑ 5h  
 Tag 2: Aiguille du Tour und Abstieg 700 ↑ 2100 ↓ 7h  
 Vorberechung: 21.7. 19.00 Uhr Bücherei  
 Anforderungen: Hochtour WS  
 Teilnehmer: 8 Personen  
 Teilnahmegebühr: EUR 60,--  
 Tourenleiter: Irmgard Siede (Organisation) und Bernd Hallex

**7.8. - 10.8. Ötztal**

**Führungstour**

Hochtouren in den Ötztaler Alpen mit Besteigung der Weißseespitze und der Weißkugel.

Tag 1: Aufstieg Wießkugelhütte 600 ↑ 2h  
 Tag 2: Besteigung Weißseespitze 1000 ↑ 1000 ↓ 8h  
 Tag 3: Besteigung Weißkugel 1200 ↑ 1200 ↓ 9h  
 Tag 4: Abstieg und Heimfahrt 600 ↓ 2h  
 Vorberechung: tel. Absprache  
 Anforderungen: Hochtour WS  
 Teilnahmegebühr: EUR 80,--  
 Teilnehmer: 8 Personen  
 Tourenleiter: Uli Becker, Stella Reuter

**16.8. - 18.8. Brunegghorn / Wallis**

**Führungstour**

Hochtour im einsamen Turtmantal mit Besteigung des Brunegghorns (3833m)

Tag 1: Aufstieg Turtmannhütte 600 ↑ 2h  
 Tag 2: Brunegghorn über Westflanke 1300 ↑ 1300 ↓ 9h  
 Tag 3: Abstieg und Heimfahrt 600 ↓ 2h  
 Vorberechung: 28.7. 19.30 Biergarten Lindbergh, MA-Neuostheim  
 Anforderungen: Hochtour L  
 Teilnahmegebühr: EUR 70,--  
 Teilnehmer: 8 Personen  
 Tourenleiter: Uli Becker und Alex Birnbaum

**22.8. - 24.8. Nadelhorn / Wallis**

**Gemeinschaftstour**

Harmonie und Reinheit der Linien dominieren die Lenzspitze und das Nadelhorn. Auf einer dieser Linien verläuft der Normalweg auf das Nadelhorn.

Tag 1: Aufstieg Mischabelhütte 1500 ↑ 4h  
 Tag 2: Besteigung Nadelhorn 1000 ↑ 1000 ↓ 7h  
 Tag 3: Abstieg 1500 ↓ 3h  
 Vorberechung: 29.6. 19.00 Uhr Bücherei  
 Anforderungen: Hochtour WS  
 Teilnehmer: 4 Personen  
 Teilnahmegebühr: EUR 80,--  
 Tourenleiter: Bernd Hallex



**12.9. - 14.9. Weißkugel / Ötztal**

**Führungstour**

Besteigung des besten Aussichtsberges zwischen Ortler und Wildspitze.

Tag 1: Aufstieg Weißkugelhütte 600 ↑ 3h

Tag 2: Besteigung Weißkugel 1200 ↑ 1200 ↓ 9h

Tag 3: Abstieg nach Melag 600 ↓ 2h

Vorbesprechung: 8.9. 19.00 Uhr Bücherei

Anforderungen: Hochtour WS

Teilnehmer: 8 Personen

Teilnahmegebühr: EUR 70,--

Tourenleiter: Irmgard Siede (Organisation) und Bernd Hallex

**KINDER UND FAMILIEN**

**27.1. Indoorklettern im DAV Kletterzentrum Frankenthal**

Treffpunkt: 11:00 Uhr Kletterzentrum Frankenthal, Mörscher Str. 89

Anfahrzeit: 1 Stunde

Organisation: Patrick Haitz Tel: 0621-1289513

Handy: 0178/4885716

email: patrickhaitz@hotmail.com

**22.2. - 24.2. Brocken bzw. Schlittenfahren**

Wanderung ggf. Schlittenfahrt. Einzelheiten stehen noch nicht fest.

Organisation: Andreas Schöber Tel: 0621-411948

email: Carola.schoeber@rad.ma.uni-heidelberg.de

**9.3. Pfalz, Wachenheim**

Wanderung um die Wachtenburg-Heidenlöcher.

Treffpunkt: 11:30 Uhr, Bahnhof Wachenheim.

Organisation: Patrick Haitz Tel: 0621-1289513

Handy: 0178/4885716

email: patrickhaitz@hotmail.com

**27.4. Naturschutzgebiet Altrip**

Einzelheiten stehen noch nicht fest.

Treffpunkt: 11:30 Uhr

Organisation: Ute u. Paul Hermann Tel: 06236-399303

Handy: 0162/8212279

email: paul.hermann@planet-interkom.de

**3.5. - 4.5. Barfußpfad Dornstetten**

Anreise Samstag.

Treffpunkt: Zeltplatz

Organisation: Kirsten Lang Tel: 06203-931726

Handy: 0170/8413874

email: Kirsten-lang@web.de

- 15.6. Grünhütte Bald Wildbad**  
Bahnfahrt nach Bad Wildbad – Mit der Bergbahn auf den Sommerberg.  
Wanderung und Rückfahrt.  
Treffpunkt 9.00 Uhr, HBF Mannheim  
Organisation: Andreas Schöber Tel: 0621-411948  
Email: Carola.schoeber@rad.ma.uni-heidelberg.de
- 13.7. Weihermühle in Wallhalben**  
Baden und Wandern an der Weihermühle.  
Treffpunkt 11:30 Uhr Weihermühle  
Schwimmsachen mitbringen  
Organisation: Fam. Seifarth  
Tel.: 0621-407004; Handy: 0160/3109700  
Email: seifarths@hotmail.de
- 24. - 27.7. DAV-Hütte Brunnsteinhaus**  
<http://www.bruennsteinhaus.de/seiten/wandern.htm>  
Bayern, 83080 Oberaudorf  
Organisation: Fam. Seifarth  
Tel.: 0621-407004; Handy: 0160/3109700  
Email: seifarths@hotmail.de
- Oktober Felsenmeer**  
Nähere Einzelheiten stehen noch nicht fest.  
Organisation: Dirk Assmann-Staudt  
Tel.: 0621-703342; Handy 0171-5183418  
Email: ankeassmann@gmx.de
- 14. - 16.11. Hüttenwochenende Schönbrunner Hütte**  
Organisation: Patrick Haitz Tel: 0621-1289513  
Handy: 0178/4885716  
email: patrickhaitz@hotmail.com
- 6.12. Elmstein Kuckucksbahn**  
Organisation: Patrick Haitz Tel: 0621-1289513  
Handy: 0178/4885716  
email: patrickhaitz@hotmail.com

**Alle angebotenen Touren sind Gemeinschaftstouren.**

Rucksackverpflegung sollte immer mitgeführt werden, auch wenn die Familiengruppe meistens im Verlauf der Tour eine Hütte ansteuert.

Bitte bestätigen Sie die Teilnahme an einer Tour.

## JUGEND (AB 12 JAHRE)

### Regelmäßige Termine

(nicht während der Schulferien in Baden-Württemberg)

- Montag**      **Klettern für Fortgeschrittene**  
**16 - 19 Uhr**    in verschiedenen Kletterhallen, Anfragen bei Peter Pludra
- Freitag**      **Klettern im Winter**  
**17 - 20 Uhr**    in der Kletterhalle in Mannheim-Käfertal, Am Ulrichsberg, Anfragen bei Daniel Frey
- Samstag**      **Klettern**  
**11 - 14 Uhr**    in der Kletterhalle in Mannheim-Käfertal, Am Ulrichsberg, Anfragen bei Konstantin Nebel
- 13.5. - 18.5.**    **Klettern in Südfrankreich**  
 Sportklettern in allen Schwierigkeitsstufen bei angenehmen Temperaturen. Zelten und französische Lebensart, was kann es Besseres geben. Das genaue Ziel wird noch bekannt gegeben.  
**Anforderungen:**    Vorstieg im 4ten Grad  
**Teilnehmer:**        10 Personen  
**Organisator:**        Konstantin Nebel
- 21.6. - 22.6.**    **Sonnwendfeier**  
 Klettern und Zelten auf der Drachenfelswiese bei Busenberg in der Südpfalz. Hier können alle das Klettern im Sandstein üben.  
**Anforderungen:**    Vorstiegskurs 1  
**Ansprechpartner:**   Daniel Frey
- 28.6. - 29.6.**    **Sektionstour auf die Oberzalimhütte**  
 Wir weihen alle zusammen die erweiterte Oberzalimhütte ein. Bei dieser Gelegenheit besuchen wir, je nach Schneelage, auch die Mannheimer Hütte und die Schesaplana.  
**Organisator:**        Alexander Birnbaum
- 28.7. - 2.8.**      **Sportkletterkurs in Arco**  
 In der Nähe des Gardasees befindet sich Arco ein Eldorado für Sportkletterer. Unter Anleitung von Peter Pludra könnt ihr Kletterkenntnisse verbessern und täglich andere Touren unternehmen.  
**Unterkunft:**        Hotel  
**Anforderungen:**    Nachstieg im 5ten Grad  
**Teilnahmegebühr:**   EUR 400,-- (inkl. Essen u. Hotel)  
**Teilnehmer:**        8 Personen  
**Kursleiter:**         Peter Pludra

**1.8. - 3.8. Strahlhorn 4190m**

Im Expeditionsstil auf einen Viertausender: Selbstverpflegung und Zelten auf dem Gletscher, mit Rundblick auf alles was Rang und Namen hat im Wallis!

**Vorbesprechung:** 29.7. 19.30 Uhr Bücherei  
**Unterkunft:** Zelt  
**Teilnahmegebühr:** EUR 40,--  
**Teilnehmer:** 9 Personen  
**Kursleiter:** Wolfgang Seeliger, Nadja Seeliger und Bernd Hallex

**18.8. - 23.8. Klettern im Donautal**

Im wildromantischen Donautal in Hausen bei Beuron finden wir Sportkletterrouten jeder Schwierigkeit. Übernachtung im Zelt oder in fester Unterkunft möglich. Neben Klettern werden Ausflüge unternommen und in Seen gebadet.

**Anforderungen:** Vorstieg im 4ten Grad  
**Teilnehmer:** 9 Personen  
**Organisator:** Gottfried Müller-Frey

Kletterkurse und weitere Termine auf Anfrage  
 Kosten sind bei den Ansprechpartnern zu erfragen  
 Anmeldung auf Anmeldeformular bei den genannten Ansprechpartnern

**LISTE DER JUGENDLEITER**

<b>Jugendreferent:</b>	Alexander Birnbaum	0621 / 403202
<b>Jugendleiter:</b>	Moritz Auer	0621 / 582981
		0163 9156538
	Karl-Heinrich Bürgy	0621 / 4814024
		0177 4834421
	Daniel Frey	0621 / 476474
		0157 72369536
	Iris Frey	0621 / 476474
	Bernd Hallex	06205 / 16060
	Gottfried Müller-Frey	0621 / 476474
	Konstantin Nebel	0621 / 403772
	Manfred Schestag	06204 / 738823
	Nadja und	0621 / 8109347
	Wolfgang Seeliger	0176 21897452
	Julia Volker-Matthiesen	0621 / 404269
	Benjamin Wajda	0621 / 448356
	Andreas Werner	0177 / 6334484
	Jonas Wresch	06202 / 605547
<b>Trainer Sportklettern</b>	Peter Pludra	0170 / 8110160
<b>Kassenwart des JDAV:</b>	Peter Kühnle	0621/872444
<b>Konto:</b>	DAV Mannheim Jugendkonto: Sparkasse Heidelberg	
	Konto-Nr. 6 029 370, BLZ 672 500 20	

LISTE DER JUGENDLEITER



## SONSTIGE VERANSTALTUNGEN

- 22.1. Tourenvorstellung der Sektion Mannheim**  
Hier können Sie sich einen Überblick über die Tourenaktivitäten 2008 verschaffen und auch für die jeweiligen Touren anmelden.  
**Beginn:** 20:00 Uhr  
**Ort:** MaRuBa, Feudenheimer Str. 2, Mannheim  
**Eintritt:** frei
- 27.1. Neujahrsempfang**  
**Beginn:** 11:00 Uhr  
**Ort:** MaRuBa-Gasthaus, Feudenheimer Str. 2, Mannheim
- 07.3. Mitgliederversammlung der Sektion Mannheim**  
**Beginn:** 20:00 Uhr  
**Ort:** Engelhorn Logistik-Center Mannheim-Neckarau  
Fabrikstationstr. 40
- 20.4. Orientierungswanderung**  
Mitzubringen sind Kompass und Schreibwerkzeug.  
**Treffpunkt:** Waldparkplatz Kohlbach in Weinheim-Hohensachsen  
**Startzeit:** Von 8.00 bis 10.30 Uhr  
**Ansprechpartner:** Peter Baumer Tel. 06 21 / 49 33 16
- 21.6. - 22.6. Sonnwendfeier**  
Klettern und Zelten auf der Drachenfelswiese bei Busenberg in der Südpfalz der Pfalz  
**Ansprechpartner:** Reinhard Messlinger Tel. 06237 / 6486
- 29.11. - 30.11. Berggeistabend**  
**Ort:** Schönbrunner Hütte  
**Ansprechpartner:** Reinhard Messlinger Tel. 06237 / 6486  
Uli Becker Tel. 0621 / 413191



## TOURENLEITER UND ANSPRECHPARTNER

<b>Ausbildungsreferent:</b>	Peter Welk	0621/475043
<b>Fachübungsleiter:</b>		
<b>Skitouren:</b>	Uli Schlieper Manfred Schestag	0621/412614 0621/709604
<b>Ski Alpin:</b>	Roland Hartig	0391/6715337 0179/8660523
<b>Sportklettern:</b>	Frank Schäfer	0171/3856416
<b>Klettern:</b>	Doris Löwel Peter Pludra  Karl-Heinrich Bürgy	0171/5839519 06202/927601 0170/8110160 0621 / 4814024 0177 4834421
<b>Hochtouren:</b>	Irmgard Siede Bernd Hallex	06205/16060
<b>Bergsteigen:</b>	Uli Becker Alexander Birnbaum Karl-Heinz Eberle Stella Reuter Peter Welk Andreas Werner Dietmar Werner	0621/413191 0621/403202 0621/8019335 06221/758913 0621/475043 0177/6334484 07271/127582
<b>Wandern:</b>	Jürgen Böhm Günter Fischer Hans Graze Roland Jöckel Renate Lichy Renate Richter Hans-Dieter Werner	0174/5873116 06204/72352 0621/758910 0621/416755 0621/753301 0621/733533 0621/873714
<b>Sportklettergruppe:</b>	Rolf Wallenwein Ulrike Meboldt-Brenneis	0621/8282829 0621/7980422

Die Liste der Jugendleiter: siehe Seite 25.

## TEILNAHMEBEDINGUNGEN FÜR TOUREN UND KURSE DER SEKTION MANNHEIM DES DEUTSCHEN ALPENVEREINS E. V.

### 1. TEILNAHMEBERECHTIGTE

Teilnahmeberechtigt ist jedes Mitglied der Sektion Mannheim, das die in der Ausschreibung ersichtlichen Voraussetzungen erfüllt. Ein Anspruch auf Teilnahme besteht nicht. Sollten die Touren nicht ausgebucht sein, können auch Mitglieder anderer Sektionen und Nichtmitglieder teilnehmen.

### 2. VORAUSSETZUNGEN FÜR DIE TEILNAHME / AUSSCHLUSS VON DER TOUR

Die Leistungsfähigkeit muss den Anforderungen der jeweiligen Veranstaltung so weit gerecht werden, dass die Gruppe nicht unzumutbar behindert oder gefährdet wird. Der Tourenleiter kann einen Teilnehmer im Vorfeld von der Veranstaltung ausschließen, wenn dieser den zu erwartenden Anforderungen nicht gewachsen erscheint.

Bei einer bereits begonnenen Tour ist ein Ausschluss möglich, wenn die Gruppe in unzumutbarer Weise gestört, behindert, gefährdet wird oder die Anweisungen des Leiters nicht befolgt werden (ebenso für zukünftige Veranstaltungen).

Andererseits kann der Teilnehmer, wenn seine Leistungsfähigkeit die ausgeschriebenen Anforderungen übersteigt, nicht damit rechnen, dass sein Leistungsanspruch erfüllt wird. Wenn ein gesundheitliches Problem vorliegt, das den Ablauf der Tour beeinträchtigen könnte, ist der Teilnehmer verpflichtet, den Tourenleiter vor Veranstaltungsbeginn zu unterrichten.

### 3. GEMEINSCHAFTSTOUREN / FÜHRUNGSTOUREN

Anforderungen bei Gemeinschaftstouren: Während bei einer Führungstour der Tourenleiter gleichzeitig Führer und Organisator der Tour ist, ist er bei einer Gemeinschaftstour lediglich Organisator. Bei einer Gemeinschaftstour müssen die Teilnehmer somit zwingend die genannten Voraussetzungen erfüllen, sodass sie die Tour auch selbständig durchführen könnten.

### 4. ANMELDUNG

Die Anmeldung für die Touren und Kurse erfolgt mit den Anmeldevordrucken schriftlich bei der Geschäftsstelle der Sektion oder über das entsprechende Anmeldeformular im Internet. Die Anmeldung ist vollständig inkl. Telefonnummern und ggf. Email-Adresse auszufüllen. Für jeden Teilnehmer sowie für jede Tour ist ein separates Anmeldeformular zu verwenden.

**Anmeldeschluss ist der 6.2.2008.**

Sollten bei Anmeldeschluss Touren oder Kurse überbucht sein, entscheidet das Losverfahren über die Teilnahme. Die Verlosung erfolgt bei der **Tourenvorstellung am 22.1.2008.**

**Nach Anmeldeschluss bzw. Auslosung muss jeder Teilnehmer die Teilnehmergebühr spätestens bis zum 28.2.2008 überweisen.** Nach Eingang der Teilnehmergebühr erhält der Teilnehmer eine Anmeldebestätigung. Wird die Teilnehmergebühr nicht überwiesen, kann der Platz an einen anderen Teilnehmer vergeben werden.

Soweit noch Touren-/Kursplätze zur Verfügung stehen, sind Anmeldungen auch nach dem Anmeldeschluss möglich. Die Teilnehmergebühr ist dann sofort zu überweisen.

Es wird eine Mitgliedschaft im DAV empfohlen, da nur für DAV-Mitglieder Ermäßigung auf Hütten und Versicherungsschutz aus der Haftpflicht- und Reisegepäckversicherung gewährt

werden kann. Wir empfehlen eine Auslandsrankenversicherung sowie eine eigene Unfallversicherung sowie eine private Haftpflichtversicherung abzuschließen.

#### **5. RÜCKTRITT DURCH DEN TEILNEHMER**

Bei einem Rücktritt bis zu vier Wochen vor dem Tourenbeginn fällt eine Bearbeitungsgebühr in Höhe von 25,00 Euro an. Bei einem späteren Rücktritt fällt die volle Teilnehmergebühr an. Die Gestellung einer Ersatzperson ist mit Einverständnis des Tourenleiters möglich. Darüber hinaus hat der zurücktretende Teilnehmer der Sektion alle bis dahin entstandenen Kosten zu erstatten (z. B. Stornokosten für Hüttenbelegung).

#### **6. ABSAGE/ABBRUCH/ÄNDERUNG DER TOUR /DES KURSES DURCH DIE SEKTION**

Bei Nichterreichen der Teilnehmerzahl sowie bei ungünstigen Witterungs- und Schneeverhältnissen oder bei Ausfall eines Tourenleiters ist die Sektion berechtigt, die Veranstaltung abzusagen. In diesen Fällen werden Preis ggf. Vorauszahlungen vollständig erstattet. Bei Ausfall eines Tourenleiters kann ein Ersatzleiter eingesetzt werden. Ein Wechsel des Tourenleiters oder eine zur Durchführung der Veranstaltung notwendig gewordene Zieländerung berechtigen nicht zum Rücktritt bzw. zu Erstattungsansprüchen von Preis bzw. Vorauszahlungen.

Bei vorzeitiger Abreise, verspäteter Anreise oder bei Ausschluss nach Veranstaltungsbeginn besteht kein Anspruch auf Erstattung.

#### **7. TEILNEHMERGEBÜHR/ANZAHLUNG**

Die Teilnehmergebühr beinhaltet, soweit nicht ausdrücklich anders angegeben, ausschließlich die Touren- bzw. Kursgebühr. Dazu kommen je nach Veranstaltung die persönlichen Kosten, wie Fahrt-, Verpflegungs- und Übernachtungskosten. Diese sind von den Teilnehmern selbst zu tragen.

Nichtmitglieder sowie Mitglieder anderer Sektionen zahlen eine um 50% bzw. 20% höhere Teilnehmergebühr als Sektionsmitglieder.

Bei alpinen Kursen wird von der Sektion in der Regel Halbpension auf den Hütten vorreserviert.

**Die Teilnahmegebühr ist von jedem Teilnehmer mit Verwendungszweck (Tour-Nr., Tourbezeichnung, Teilnehmer) auf das Konto 9 107 550 bei der Sparkasse Heidelberg (BLZ 672 500 20) zu überweisen.**

Bei Rücklastschriften behält sich die Sektion vor, den Platz anderweitig zu vergeben.

#### **8. AUSTRÜSTUNG**

Die in den Ausrüstungslisten bzw. in Teilnehmerinformationen oder Vorbesprechungen angegebene Ausrüstung ist obligatorisch. Eine Teilnahme ist nur mit vollständiger eigener Ausrüstung möglich. Änderungen sind nur in Absprache mit dem Touren-/Kursleiter möglich.

#### **9. HAFTUNG**

a) Bergsteigen und Klettern sowie andere sportliche Betätigungen sind nie ohne Risiko. Deshalb erfolgt die Teilnahme an einer Tour, einem Kurs oder einer sonstigen Sektionsveranstaltung grundsätzlich auf eigene Gefahr und Verantwortung.

Bei Unfällen bestehen Ersatz- oder Entschädigungsansprüche nur im Rahmen der bestehenden Versicherungen für Kursleiter und Kursteilnehmer.

b) Mit der Anmeldung erkennt der Teilnehmer die nachfolgende Haftungsbeschränkung an: Bei Touren und Kursen ist zu beachten, dass gerade im Bergsport ein erhöhtes Unfallrisiko besteht (Lawinen, Steinschlag, Spaltensturz, Abrutschgefahr usw.), das auch durch umsichtige Betreuung durch unsere Tourenleiter nie vollkommen reduziert oder ausgeschlossen werden kann.

Jeder Teilnehmer verzichtet auf die Geltendmachung von Schadenersatzansprüchen jeglicher Art wegen leichter Fahrlässigkeit gegen die Tourenleiter und Ausbilder, andere Sektionsmitglieder oder die Sektion, soweit nicht durch bestehende Haftpflichtversicherungen der entsprechende Schaden abgedeckt ist. Eine Haftung der Ausbilder, Tourenleiter und Referenten oder der Sektion wegen leichter Fahrlässigkeit ist ausgeschlossen, soweit kein Versicherungsschutz besteht oder die Ansprüche über den Rahmen des bestehenden Versicherungsschutzes hinausgehen.

In folgender Höhe besteht Haftpflicht-Versicherungsschutz für Mitglieder des Vereins:

Deckungssummen je Schadensereignis

6.000.000 EUR für Personenschäden

600.000 EUR für Sachschäden

1.500.000 EUR für Personen-, Sach- sowie mitversicherte Vermögensschäden

Die Höchstersatzleistung für alle Schadensereignisse eines Versicherungsjahres beträgt das Dreifache dieser Deckungssummen.

#### 10. ANERKENNTNIS/VEREINBARUNG DER TEILNAHMEBEDINGUNGEN

Mit der Anmeldung erkennt der Teilnehmer alle vorgenannten Teilnahmebedingungen an.

#### 11. EMPFEHLUNG ZUR FAHRTKOSTENABRECHNUNG

Zur Entlastung unserer Umwelt empfiehlt der Vorstand die Benutzung öffentlicher Verkehrsmittel (Busse und Bahnen) oder die Bildung von Fahrgemeinschaften mit Privatautos oder Mietwagen.

Bei Fahrgemeinschaften mit Privatautos wird hinsichtlich der Fahrtkostenabrechnung folgende Empfehlung ausgesprochen: 0,24 Euro pro gefahrener Kilometer - zur Abgeltung von Betriebsmitteln (insbesondere Kraftstoff und Öl) und Abnutzung (insbesondere Fahrzeug und Reifen). Hinzu kommen anfallende Nebenkosten wie z. B. für Straßengebühren oder Parkgebühren. Die Gesamtkosten werden durch alle Autoinsassen einschließlich Fahrer geteilt.

Nicht umlagefähig sind anfallende Kosten, die dem Fahrzeughalter über die Reise hinaus Vorteile bringen, wie z.B. Jahresvignette für die Schweiz. Hier wird empfohlen, nur einen Teil der Kosten abzurechnen.

Bei Privatautos oder Mietwagen gilt: Kosten, die durch Unfall, Fahrzeugpanne oder Strafzettel entstehen, sind vom Fahrzeughalter bzw. vom Fahrer zu bezahlen.

Irritationen werden vermieden, wenn der Abrechnungsmodus bereits bei der Vorbesprechung einer Tour/eines Kurses von den Fahrern offen gelegt wird und darauf basierend eine Kostenschätzung durchgeführt wird.

## ANMELDUNG FÜR BERGTOUREN / AUSBILDUNG

Tour \_\_\_\_\_

Ausbildung \_\_\_\_\_

Datum von/bis \_\_\_\_\_

Tourenleiter \_\_\_\_\_

**Ich melde mich verbindlich an! – Die Teilnahmebedingungen sind mir bekannt.**

Name \_\_\_\_\_

Anschrift \_\_\_\_\_

\_\_\_\_\_

Telefon \_\_\_\_\_ E-Mail \_\_\_\_\_

Unterschrift \_\_\_\_\_

Mitglied

Nichtmitglied

**Die Anmeldung ist nur gültig, wenn die Teilnahmegebühr auf dem Tourenkonto eingegangen ist. (Bitte Tour oder Ausbildung angeben.)**

**SPARKASSE HEIDELBERG**

**BLZ: 672 500 20**

**KONTO: 9 107 550**

**Bei Überbelegung gilt der Buchungseingang.**

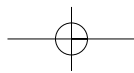
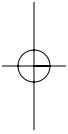
Erklärung zur Haftungsbeschränkung

Bergsteigen ist nie ohne Risiko. Deshalb erfolgt die Teilnahme an einer Sektionsveranstaltung, Tour oder Ausbildung grundsätzlich auf eigene Gefahr und eigene Verantwortung. Jeder Teilnehmer verzichtet auf die Geltendmachung von Schadenersatzansprüchen jeglicher Art wegen leichter Fahrlässigkeit gegen die Tourenleiter und Ausbilder, andere Sektionsmitglieder oder die Sektion, soweit nicht durch bestehende Haftpflichtversicherungen der entsprechende Schaden abgedeckt ist. Insbesondere ist die Haftung der Ausbilder, Tourenleiter und Referenten oder der Sektion wegen leichter Fahrlässigkeit ausgeschlossen, soweit kein Versicherungsschutz besteht oder die Ansprüche über den Rahmen des bestehenden Versicherungsschutzes hinausgehen.

**ICH ANERKENNE oa. HAFTUNGSBESCHRÄNKUNGEN.**

Unterschrift: \_\_\_\_\_





## ANMELDUNG FÜR BERGTOUREN / AUSBILDUNG

Tour \_\_\_\_\_

Ausbildung \_\_\_\_\_

Datum von/bis \_\_\_\_\_

Tourenleiter \_\_\_\_\_

**Ich melde mich verbindlich an! – Die Teilnahmebedingungen sind mir bekannt.**

Name \_\_\_\_\_

Anschrift \_\_\_\_\_

Telefon \_\_\_\_\_ E-Mail \_\_\_\_\_

Unterschrift \_\_\_\_\_

Mitglied

Nichtmitglied

**Die Anmeldung ist nur gültig, wenn die Teilnahmegebühr auf dem Tourenkonto eingegangen ist. (Bitte Tour oder Ausbildung angeben.)**

**SPARKASSE HEIDELBERG**

**BLZ: 672 500 20**

**KONTO: 9 107 550**

**Bei Überbelegung gilt der Buchungseingang.**

Erklärung zur Haftungsbeschränkung

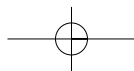
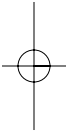
Bergsteigen ist nie ohne Risiko. Deshalb erfolgt die Teilnahme an einer Sektionsveranstaltung, Tour oder Ausbildung grundsätzlich auf eigene Gefahr und eigene Verantwortung. Jeder Teilnehmer verzichtet auf die Geltendmachung von Schadenersatzansprüchen jeglicher Art wegen leichter Fahrlässigkeit gegen die Tourenleiter und Ausbilder, andere Sektionsmitglieder oder die Sektion, soweit nicht durch bestehende Haftpflichtversicherungen der entsprechende Schaden abgedeckt ist. Insbesondere ist die Haftung der Ausbilder, Tourenleiter und Referenten oder der Sektion wegen leichter Fahrlässigkeit ausgeschlossen, soweit kein Versicherungsschutz besteht oder die Ansprüche über den Rahmen des bestehenden Versicherungsschutzes hinausgehen.

**ICH ANERKENNE oa. HAFTUNGSBESCHRÄNKUNGEN.**

Unterschrift: \_\_\_\_\_







**Geschäftsstelle,  
Info-Zentrum, Bücherei** Niederfeldstraße 120, 68199 Mannheim  
Postfach 23 02 51, 68182 Mannheim  
Telefon (AB) (0621) 82 61 90  
Fax (0621) 8 32 32 54

**Öffnungszeiten** Montag+  
Donnerstag 17:30 bis 19:30 Uhr

**Homepage** <http://www.dav-mannheim.de>

**E-Mail** [info@dav-mannheim.de](mailto:info@dav-mannheim.de)

**Hütten** Mannheimer Hütte (2.679 m) *im Rätikon bei Brand*  
Tel.: +43(0)664 3524768, e-mail: [mannheimer@a1.net](mailto:mannheimer@a1.net)  
Oberzalimhütte (1.889 m) *im Rätikon bei Brand*  
Tel.: +43(0)664 1229305, e-mail: [oberzalim@a1.net](mailto:oberzalim@a1.net)  
Schönbrunner Hütte (720 m) *im Nordschwarzwald bei Bühl*

**Vorstand**

1. Vorsitzender Heinz Biegel (0163) 3 59 90 81  
schriftlicher Kontakt über die Geschäftsstelle  
e-mail: [heinz.biegel@dav-mannheim.de](mailto:heinz.biegel@dav-mannheim.de)

2. Vorsitzender Hans Graze (0173) 8 75 90 11  
schriftlicher Kontakt über die Geschäftsstelle  
e-mail: [hans.graze@dav-mannheim.de](mailto:hans.graze@dav-mannheim.de)

Schatzmeister Roland Wolf (06205) 3 31 79  
schriftlicher Kontakt über die Geschäftsstelle  
e-mail: [roland.wolf@dav-mannheim.de](mailto:roland.wolf@dav-mannheim.de)

**Alpen im Quadrat** Herausgeber **Sektion Mannheim des Deutschen  
Alpenvereins e.V.**

Redaktion Heike Roth (06202) 2 69 89  
e-mail: [heike.roth@dav-mannheim.de](mailto:heike.roth@dav-mannheim.de)

Kathrin Müldner (0621) 82 23 50  
e-mail: [kathrin.mueldner@dav-mannheim.de](mailto:kathrin.mueldner@dav-mannheim.de)

Verlag **Verlag Waldkirch®**  
Schützenstraße 18, 68259 Mannheim  
Telefon (0621) 129 15-60  
Fax (0621) 15 33 49

**Bezugspreis** für alle Mitglieder unserer Sektion im  
Jahresbeitrag enthalten

**Konten**

Tourenkonto SPK Heidelberg Konto 9 107 550, BLZ 672 500 20  
JDAV Mannheim SPK Heidelberg Konto 6 029 370, BLZ 672 500 20  
Spendenkonto 'Oberzalimhütte' SPK Heidelberg Konto 6 083 358, BLZ 672 500 20