
Touren von und zur Oberzalimhütte und Mannheimer Hütte

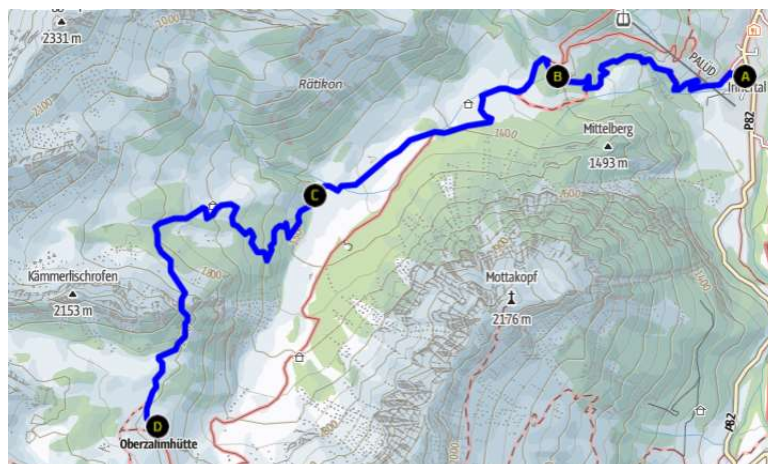


1 Schesaplana

Von Brand zur Oberzalimhütte

1. Start am Parkplatz Brand Innertal. Auf der Fahrstrasse Richtung Oberzalimhütte (OZH) – Abzweig über Glingabrunnen nehmen – weiter zur Brüggelealpe – Fürggelesteig — OZH

Gehzeit 3 h
Länge 6,6 km
Höhenmeter 920 ↑, 90 ↓



Von Nenzinger Himmel zur Oberzalimhütte

2. Von Nenzinger Himmel über Oberzalimscharte (Spusagang) zur Oberzalimhütte (**nur für Geübte!**)

Gehzeit 3½ h
Länge 5,5 km
Höhenmeter 880 ↑, 350 ↓



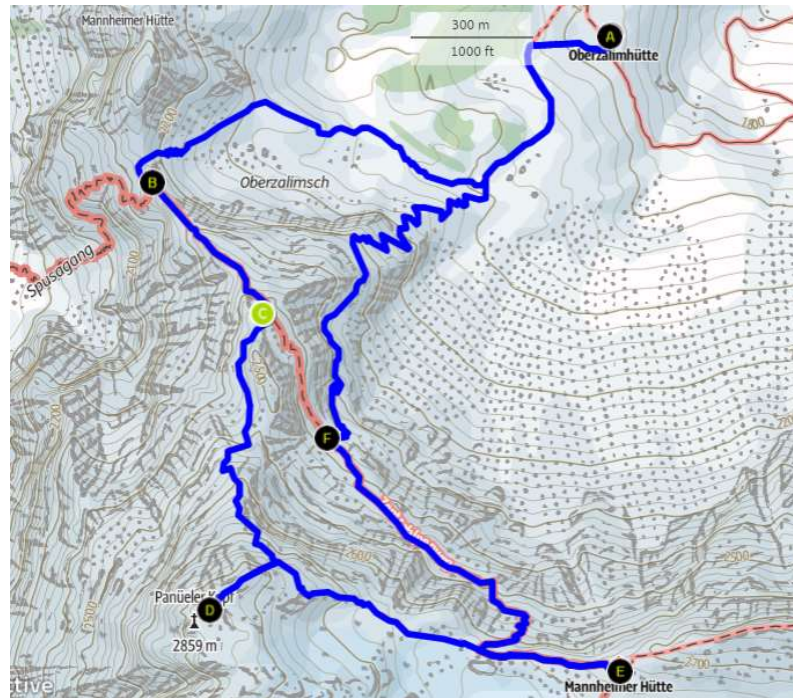
Von der Oberzalimhütte zur Mannheimer Hütte und zurück

3. OZH bis zur Abzweigung Leibersteig – Straußsteig, von dort zur Oberzalimscharte (Spusagang) – Straußsteig – Panülerkopf – Mannheimer Hütte (MH) (**nur für Geübte!**)

Gehzeit 3½h
Länge 5,2 km
Höhenmeter 1025 ↑, 240 ↓

Von der MH zurück über den Leibersteig

Gehzeit 2¼ h
Länge 4 km
Höhenmeter 790 ↓



Von Brand zur Mannheimer Hütte

4. Von Brand über Fürggelesteig, Oberzalimhütte (OZH) und Leibersteig (alpiner Aufstieg über abschnittsweise gesicherten Bergsteig) **(nur für Geübte!)**

Gehzeit 6h
 Länge 13,4 km
 Höhenmeter 1680 ↑, 855 ↓

Siehe Karten unter 1 und 3

Vom Nenzinger Himmel zur Mannheimer Hütte

5. Vom Nenzinger Himmel über den Straußsteig **(nur für Geübte!)**

Gehzeit 4½ h
 Länge 6,2 km
 Höhenmeter 1380 ↑, 70 ↓

Siehe Karten unter 2 und 3

Von der Mannheimer Hütte zur Totalhütte


6. Mannheimer Hütte – Schafköpfe – Schesaplanasattel – Südwandsteig – Totalhütte

Gehzeit 2½ h

Länge 5 km

Höhenmeter 270 ↑, 570 ↓

(Gegenrichtung 3¼ h)



2 Schesaplana von der Mannheimer Hütte gesehen

Von der Mannheimer Hütte zur Pfälzerhütte

7. Mannheimer Hütte – Schaflochsattel – Liechtensteiner Höhenweg – Kleine Furka – Große Furka – Pfälzerhütte

Gehzeit 4 h
Länge 9,9 km
Höhenmeter 460 ↑, 1030 ↓

(Gegenrichtung 4½ h)



Von der Mannheimer Hütte zur Schesaplanahütte (SAC)

8. Mannheimer Hütte – Schafköpfe – Schesaplanasattel – Schweizersteig – Schesaplanahütte

Gehzeit 2¾ h
Länge 5,1 km
Höhenmeter 193 ↑, 963 ↓

(Gegenrichtung 3 ½h)



Von der Mannheimer Hütte zu Nenzinger Himmel

9. Mannheimer Hütte – Schaflochsattel – Kleine Furka – Nenzinger Himmel 4 h,

Gehzeit 4 h

Länge 10,8 km

Höhenmeter 250 ↑, 1560 ↓

(Gegenrichtung 5 h)



Gipfelziele von der Mannheimer Hütte:

- Schesaplana 1 ¼ h – Hierzu ein vergnüglicher Tourenbericht:

<https://cestledimanchematin.wordpress.com/2018/09/12/schesaplana-tour/>

- Panüelerkopf 1 h
- Wildberg 20 min
- Schafköpfe 45 min

10. Mannheimer Hütte – Panüelerkopf – Salaruelkopf – Schaflochsattel – Schafköpfe – Mannheimer Hütte 3½ h

Als Variante: Von den Schafköpfen weiter zum Schesaplanasattel – Schesaplana und zurück – Brandner Gletscher (meist Steigeisen oder Grödel erforderlich) – Wildberg – Mannheimer Hütte 6 h.

